

COMUNE DI PONTE S.NICOLO'

SETTEMBRE 2007

VARIANTE AL P.R.G.

PER LE ZONE "A" CENTRO STORICO

ai sensi delle L.R. n.80/'80

stato di progetto

UNITA' MINIME DI INTERVENTO E DI  
PROGETTAZIONE UNITARIA

VARIANTE "PONTE 2"

PAV. N. 09 /2 PONTE 2

SCALA 1:500

COMUNE DI PONTE SAN NICOLÒ

**ADOPTATO / APPROVATO**  
con delibera di GIUNTA / CONSIGLIO

n. 58 del 07-11-2007

IL SEGRETARIO IL SINDACO

*[Signature]* *[Signature]*

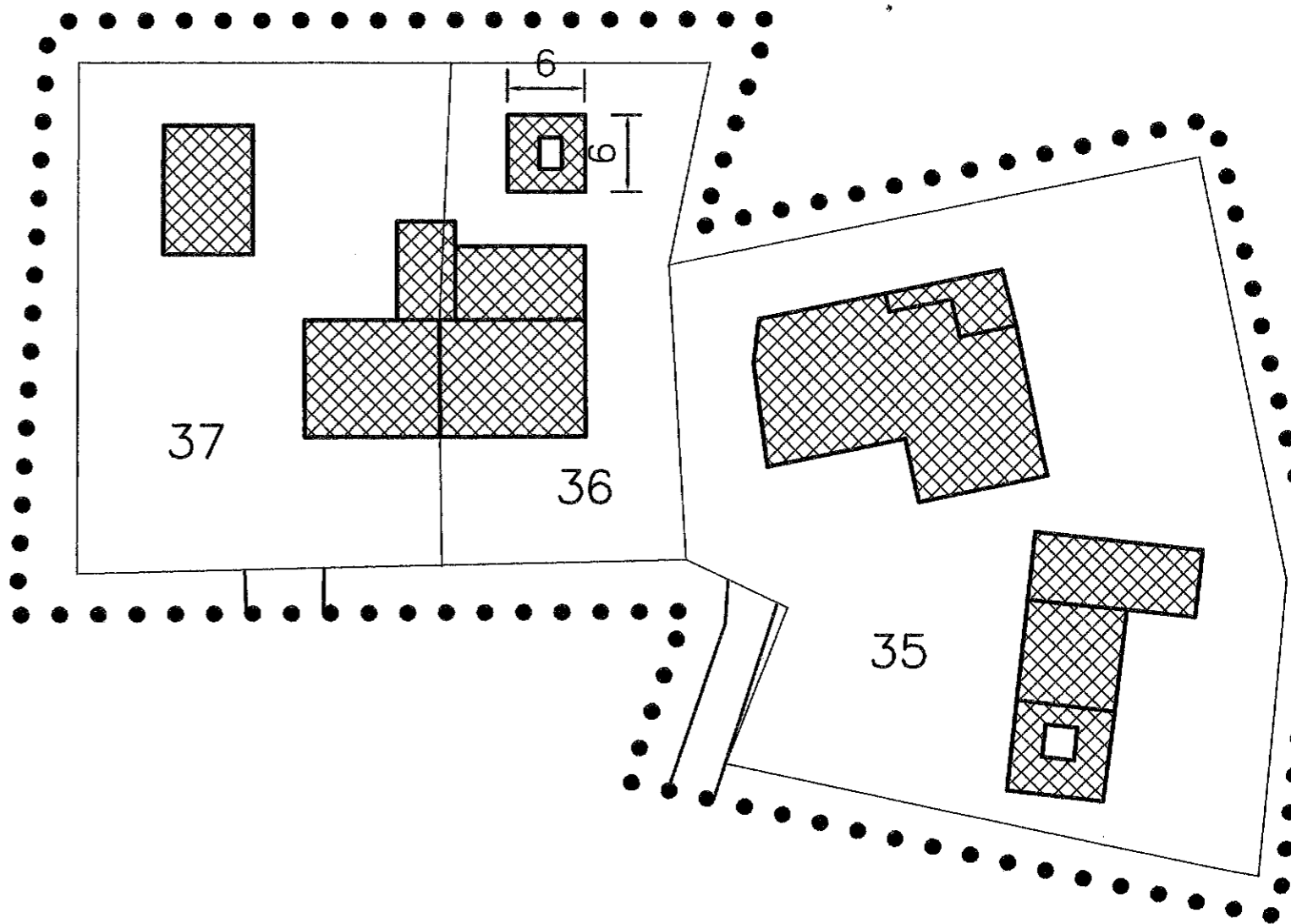
IL PROGETTISTA  
*[Signature]*  
ARCH. ROBERTO BETTIO

COLLABORATORI  
GEOM. AMEDEO CAPPELLATO  
GEOM. MASSIMO DESTRO  
GEOM. MARCO BORTOLAMI  
CLAUDIO MARINELLO  
FRANCA LAZZARO


IL SINDACO *[Signature]*

IL SEGRETARIO

ELABORATO N° 7



# LEGENDA



PERIMETRO AREA DI INTERVENTO



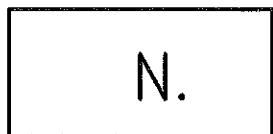
UNITA' DI PROGETTAZIONE UNITARIA



UNITA' MINIMA DI INTERVENTO



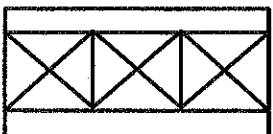
SPAZI DI USO PUBBLICO



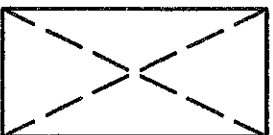
RIFERIMENTO REPERTORIO NORMATIVO



MARCIAPIEDI



PORTICI DI USO PUBBLICO



PASSAGGI COPERTI DI USO PUBBLICO



VERDE PUBBLICO