

COMUNE DI PONTE S.NICOLO'

SETTEMBRE 2007

VARIANTE AL P.R.G

PER LE ZONE "A" CENTRO STORICO

ai sensi delle L.R. n.80/'80

stato di fatto

UNITA' MINIME DI INTERVENTO E DI
PROGETTAZIONE UNITARIA

VARIANTE "PONTE 2"

TAV. N. 09 /2 PONTE 2

SCALA 1:500

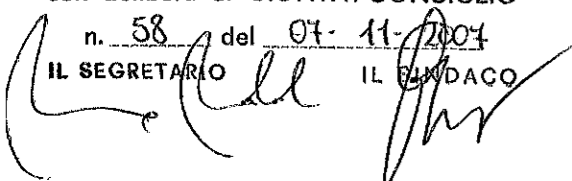
COMUNE DI PONTE SAN NICOLO'

~~ADOPTATO~~ / APPROVATO

con delibera di GIUNTA / CONSIGLIO

n. 58 del 07-11-2004

IL SEGRETARIO IL SINDACO



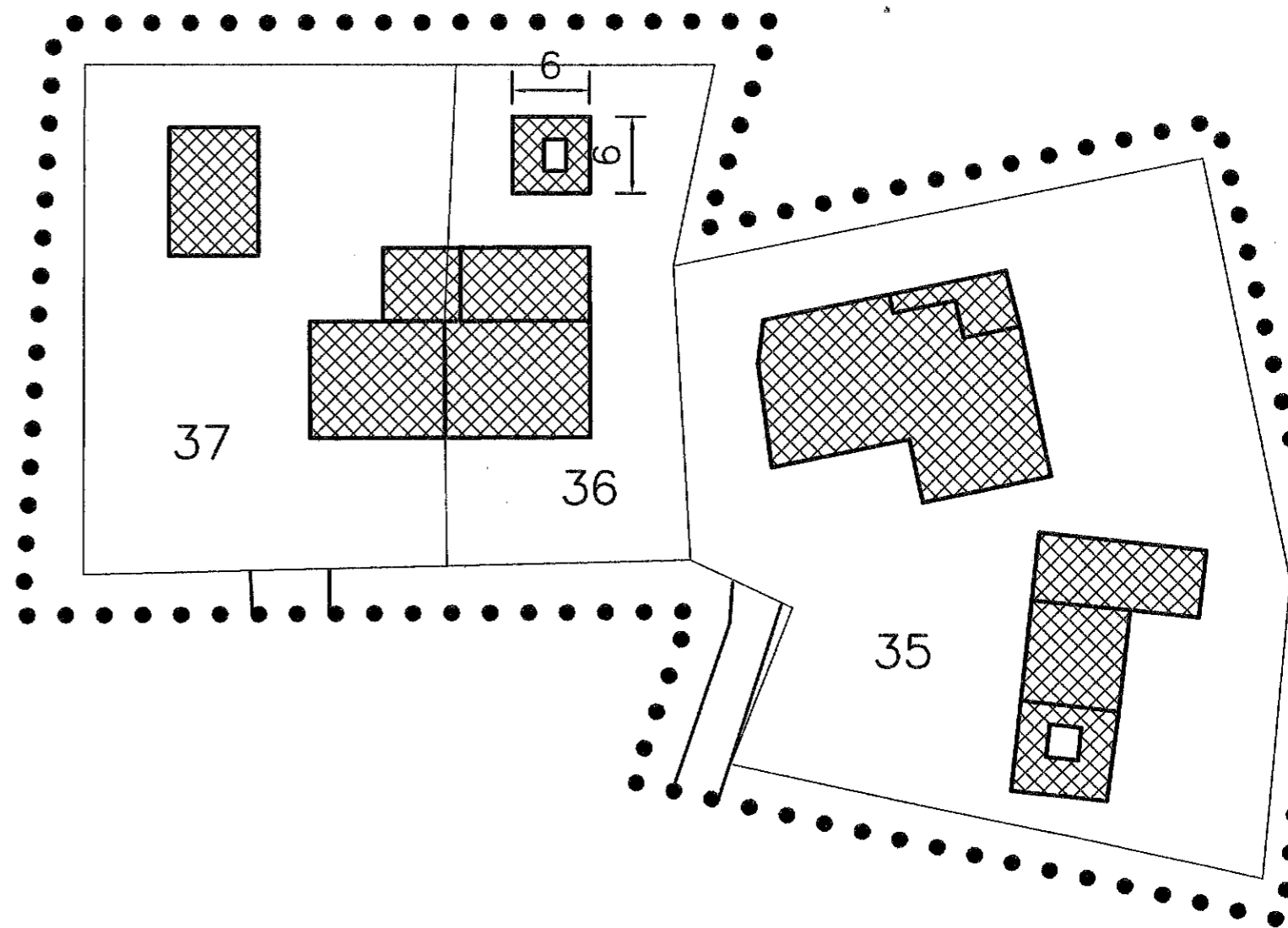
IL PROGETTISTA
ARCH. ROBERTO BETTIO

COLLABORATORI
GEOM. AMEDEO CAPPELLATO
GEOM. MASSIMO DESTRO
GEOM. MARCO BORTOLAMI
CLAUDIO MARINELLO
FRANCA LAZZARO

IL SINDACO

IL SEGRETARIO

ELABORATO N° 6



LEGENDA




PERIMETRO AREA DI INTERVENTO



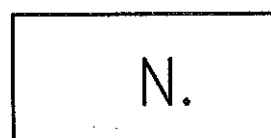
UNITA' DI PROGETTAZIONE UNITARIA



UNITA' MINIMA DI INTERVENTO



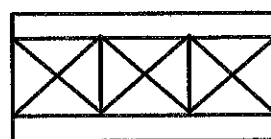
SPAZI DI USO PUBBLICO



RIFERIMENTO REPERTORIO NORMATIVO



MARCIAPIEDI



PORTICI DI USO PUBBLICO



PASSAGGI COPERTI DI USO PUBBLICO



VERDE PUBBLICO