

COMUNE DI PONTE S.NICOLO'

SETTEMBRE 2007

VARIANTE AL P.R.G

PER LE ZONE "A" CENTRO STORICO

ai sensi delle L.R. n.80/'80

stato di progetto

CLASSIFICAZIONE DEI GRADI DI PROTEZIONE

VARIANTE "PONTE 2"


TAV. N. 08/2 PONTE 2

SCALA 1:500

COMUNE DI PONTE SAN NICOLO'

ADOSSATO / APPROVATO
con delibera di GIUNTA / CONSIGLIO
n. 58 del 07-11-2007

IL SEGRETARIO IL SINDACO



IL PROGETTISTA


ARCH. ROBERTO BETTIO

COLLABORATORI

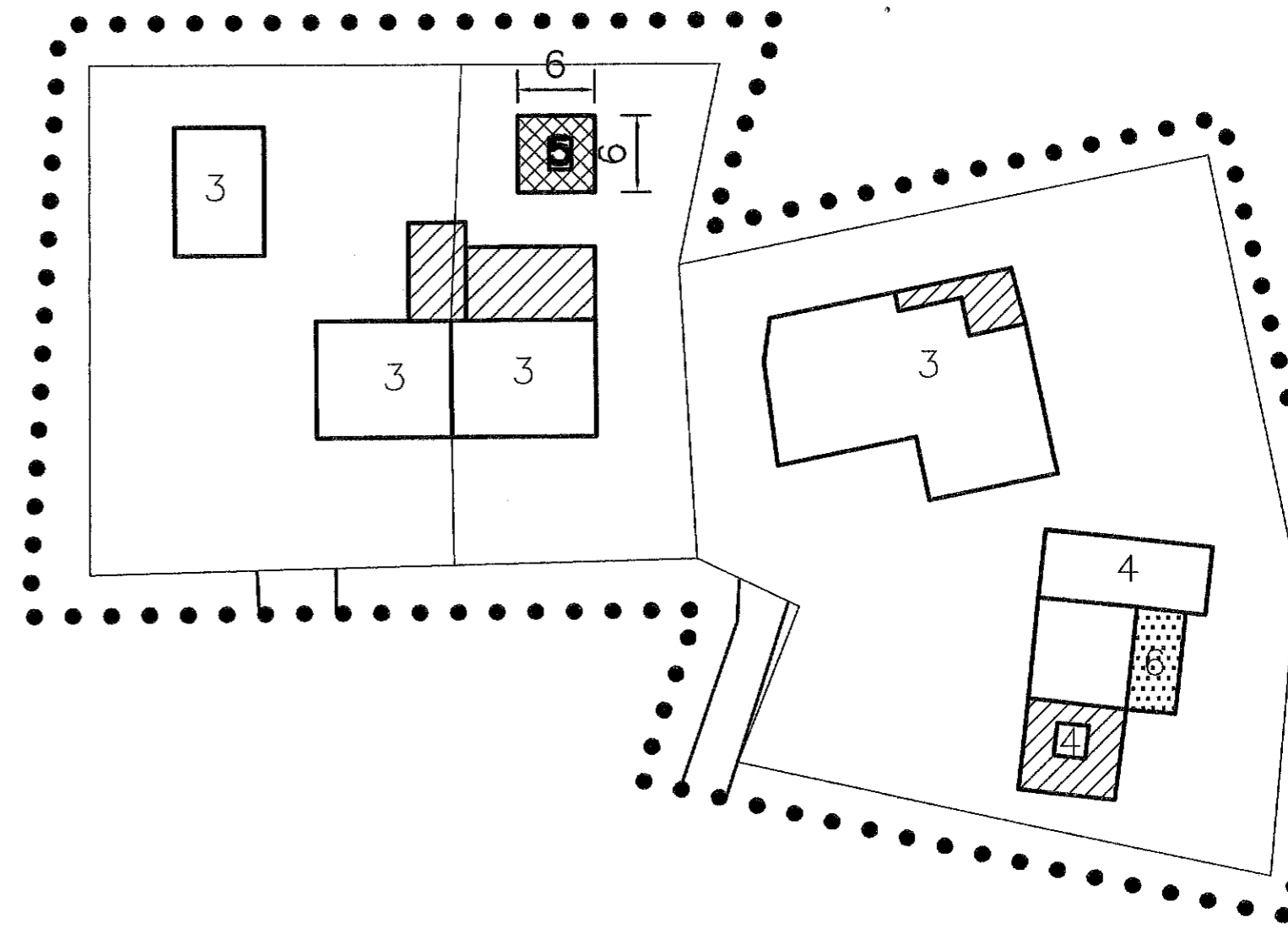
GEOM. AMEDEO CAPPELLATO
GEOM. MASSIMO DESTRO
GEOM. MARCO BORTOLAMI
CLAUDIO MARINELLO
FRANCA LAZZARO

IL SINDACO

IL SEGRETARIO



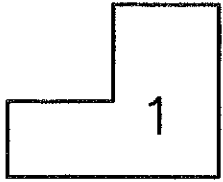
ELABORATO N° 5



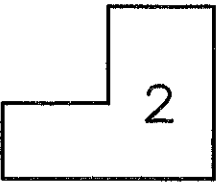
LEGENDA



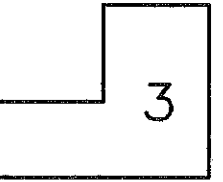
PERIMETRO AREA DI INTERVENTO



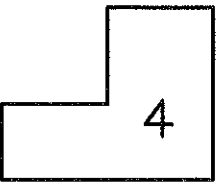
RESTAURO E RISANAMENTO
CONSERVATIVO



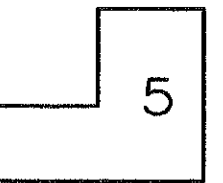
RISTRUTTURAZIONE EDILIZIA
SENZA AMPLIAMENTO



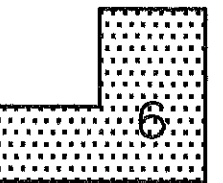
RISTRUTTURAZIONE EDILIZIA



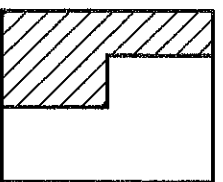
RISTRUTTURAZIONE EDILIZIA
GLOBALE CON AMPLIAMENTO



NUOVA COSTRUZIONE



DEMOLIZIONE



LIMITE DI MASSIMO AMPLIAMENTO



SEDIME DI NUOVA COSTRUZIONE